

1. Asín-Orés (PR-Z 101)
2. Orés-El Frago (PR-Z 101)
3. Valpalmas-“Los Aguerales”-Piedratjada (PR-Z 102)
4. Luna-Castillo Obano-Castillo Yéquera-Lacorvilla (PR-Z 103)
5. Luna-Júnez-Lacasta (PR-Z 104)
6. Marracos-Puendeluna-Ardisa (PR-Z 105)
7. Uncastillo-Castiliscar (PR-Z 106)
8. Layana-“Los Bañales”-Biotá (PR-Z 107)
9. Castejón de Valdejasa-Val de Canteles (PR-Z 108)
10. Val de Castellar Este-Valdeuquendo (PR-Z 109)
11. Val de Castellar Oeste-Valdecarro (PR-Z 109)
12. Castejón-Senda del Albejar (PR-Z 110)
13. Isuerre-Lobera de Onsella (PR-Z 111)
14. Sofuentes-Sierra de Peña-Sos del Rey Católico (PR-Z 112)
15. Undués de Lerdá-Camino de las Salinas (PR-Z 113)
16. Senda Mal Paso-Santo Domingo (PR-Z 114)
17. Ruta cicloturista “La Marcuera” (BTT)
18. La Bardena Aragonesa
19. Sos del Rey Católico-Torre de Añués (GR 1)
20. Sos del Rey Católico-Castillo de Roita (GR 1)
21. Biel-Pozo Figalo (Por Puyfonguera o barranco Embite) (GR 1)

Realiza: PAMES. Fotos: J. Romeo y J. Folter © Archivo PAMES

vegetales destacan: la carrasca, el quejigo, la jara, el pino carrasco y silvestre, el arce y, sobre todo, el madroño, continuando la vegetación de los ámbitos mediterráneo y alpino. Se trata de un lugar excepcional para los amantes de la naturaleza.

ORÉS: Puntos de interés histórico-monumental:

Iglesia parroquial de San Juan Bautista.
 Conjunto monumental de origen medieval.
 Restos de la antigua fortaleza – monasterio.
 Ermita de la Virgen del Verzol.
 Ermita de la Virgen de la Pordina.
 Ermita de San Jerónimo.

EL FRAGO: Puntos de interés histórico-monumental:

Iglesia parroquial de San Nicolás de Bari (s.XII).
 Ermita de San Miguel (s.XIII).
 Ermita de San Miguel de Cheulas (s.XII).
 Ermita de Santa Ana y arquitectura tradicional.



Orés



Iglesia parroquial. El Frago

2 Orés—El Frago (PR-Z 101)



magníficas panorámicas de toda la comarca y montes de alrededor, desde donde se pueden observar los Pirineos, el Moncayo, la Sierra de Santo Domingo, Montes de Castejón y Sora, etc. El entorno de esta cima montañosa origina un marco de gran diversidad natural, ecológica y medioambiental. Su gran extensión actúa como pulmón natural de la comarca, siendo el senderismo y la bicicleta de montaña las actividades con las que podemos conocer estas serranías. Entre las especies



Mirador Pico Fragal

este sector de la llamada Sierra de Luna (851 metros). El Fragal ofrece unas

EL PICO “FRAGAL”: MIRADOR NATURAL DE LAS CINCO VILLAS

El Paisaje

Paseos y excursiones por las CINCO VILLAS

Contactos: Comarca Cinco Villas • Tel.:976-664390 • www.comarcacincovillas.es




Orés—El Frago (PR-Z 101)

Distancia	Altitud	Descripción del itinerario
0 km	647 m	Desde Orés , junto a la plaza principal del caserío, se inicia una calle en dirección este que desciende en pronunciada pendiente hasta alcanzar el cauce del Río Orés . A partir de este momento se inicia el ascenso al Pico "El Fragal", primero por pista forestal en buen estado y más adelante por un camino recuperado para el senderismo que, en fuerte ascenso, salva un importante desnivel.
2 km	680 m	La senda cruza una pista de tierra y continúa entre la variada vegetación del entorno.
3 km	851 m	Pico Fragal . Es uno de los lugares que merece atención especial desde donde se pueden observar los Pirineos y toda la Depresión del Ebro, Moncayo, etc. Un mirador natural privilegiado sobre la Sierra de Luna .
5,1 km	755 m	El descenso continúa por una pista forestal en dirección norte; a continuación, por debajo de unas rocas una senda se adentra en el pinar de repoblación y más adelante otra pista forestal desciende a la Val del Rey .
5,9 km	770 m	Después de pasar junto a la val, el camino continúa de nuevo por senda hacia un corral en medio del monte, un sendero agradable, sin desnivel, que nos llevará a otra de las pistas forestales de la Sierra.
9,2 km	570 m	Desde el mismo itinerario, se puede observar la silueta de El Frago, este último tramo alterna también sendas antiguas, pistas forestales y caminos de herradura. Después de cruzar la carretera, el itinerario alcanza la orilla del río Arba de Biel , junto a la zona recreativa de "El Chorro" .
10 km	636 m	Ascenso final al caserío tradicional e histórico de El Frago .



El Frago desde el Río Arba de Biel



Orés desde el Pico "El Fragal"



Método para la Información de Excursiones

- Medio.**
Severidad del medio natural
- Itinerario.**
Orientación en el itinerario
- Desplazamiento.**
Dificultad en el desplazamiento
- Esfuerzo.**
Cantidad de esfuerzo necesario

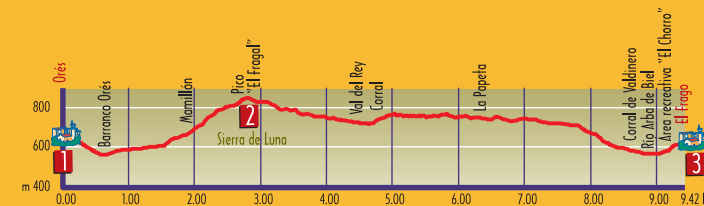
Valoración de 1 a 5 puntos.

Distancia: 10 km
Desnivel: 210 m
Tiempo aprox: 2 h 15'
Dificultad: Baja.

Fuentes: **Sólo en los pueblos.**

Uso del itinerario: **Senderismo**

Puntos de interés: Sendas antiguas y olvidadas recuperadas para el senderismo, conjuntos arquitectónicos y urbanos de Orés y El Frago, mirador privilegiado desde el Pico "El Fragal", Montes de Orés y El Frago con numerosas especies vegetales y gran diversidad biológica, vistas panorámicas y miradores naturales.



SENDEROS DE PEQUEÑO RECORRIDO (PR)





Descárgate la ruta o el track para tu GPS: www.comarcasaricaen.es

Arquitectura tradicional de El Frago



Ermita de San Miguel (s. XII)



Orés

